
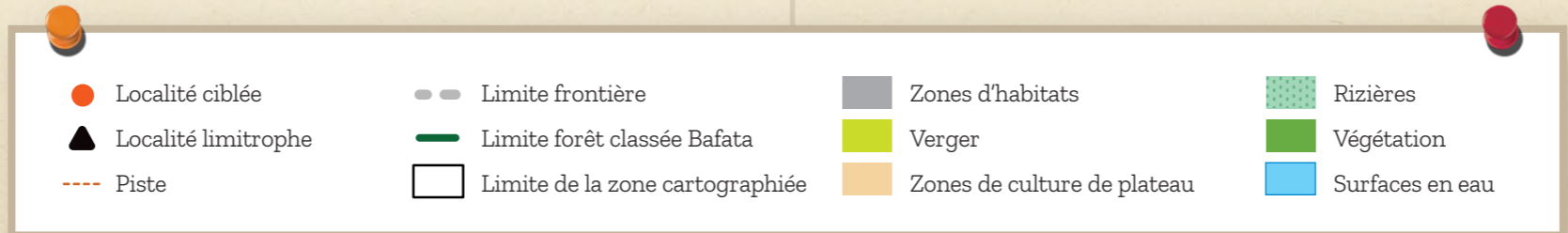




Palmeraie

1990

2019



ÉVOLUTION DE L'OCCUPATION DES SOLS DES TERROIRS VILLAGEOIS D'INGORÉSIGNOU ET BAFATA EN 1990 ET EN 2019

Sources
Images LANDSAT
Projection: WGS 84, Zone 24N
Datum: UTM
Réalisation: Etude GRDR

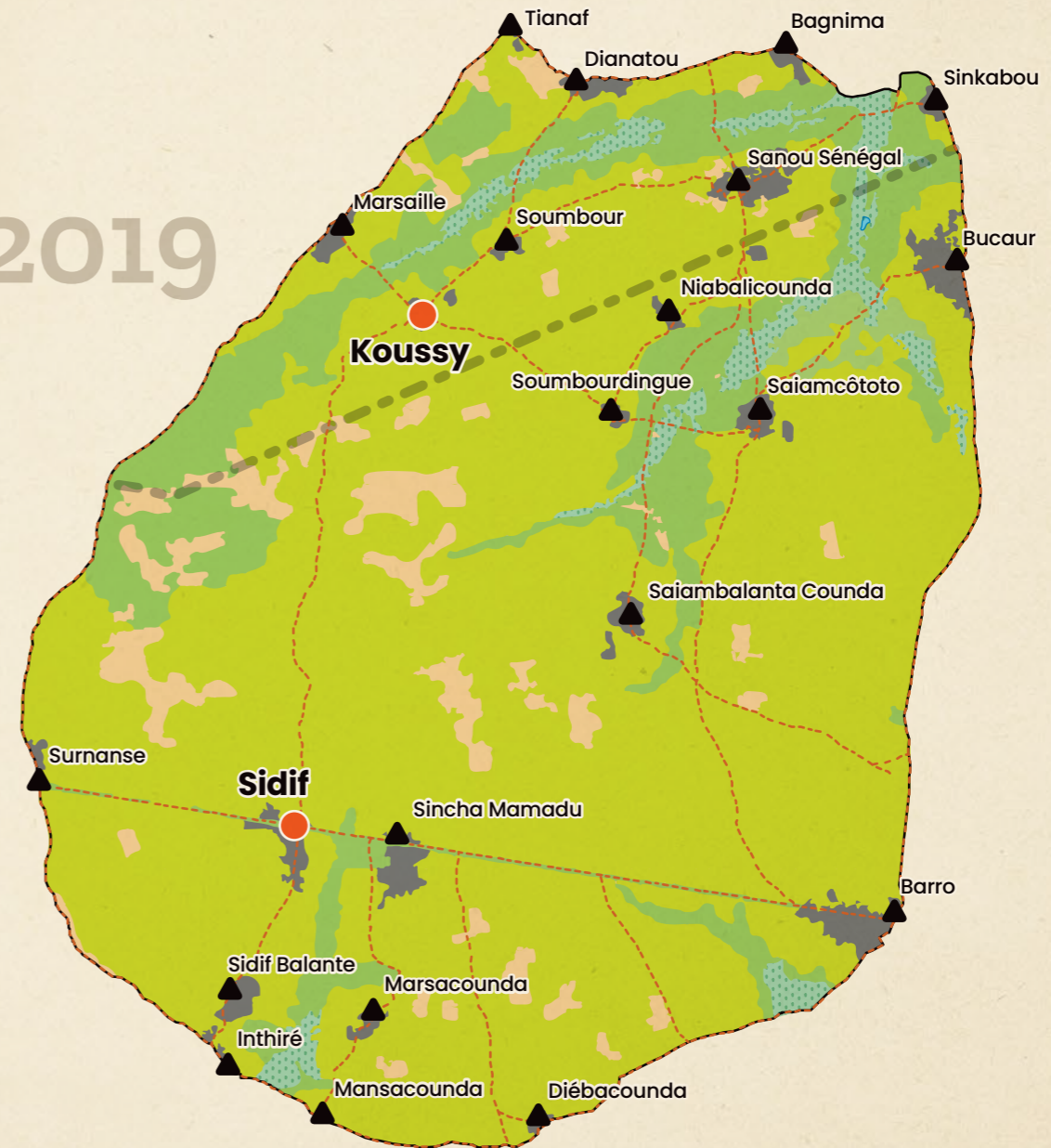


Palmeraie

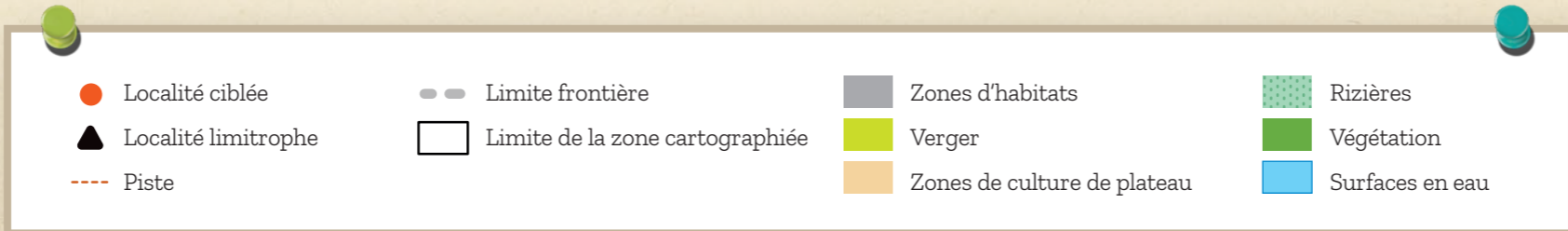
1990



2019



0 2,5 km



ÉVOLUTION DE L'OCCUPATION DES SOLS DES TERROIRS VILLAGEOIS DE KOUSSY ET SIDIF EN 1990 ET 2019

Sources
Images LANDSAT
Projection: WGS 84, Zone 24N
Datum: UTM
Réalisation: Etude GRDR




Palmeraie

Localité du circuit

- Marché urbain, haute consommation
- Marché régional, stockage et diffusion
- Marché local, zone de production ou relais dans la diffusion

Flux

- Flux en provenance des zones de production
- Flux majeur
- Flux intermittent



Source : Grdr, 2017

PRINCIPAUX CIRCUITS COMMERCIAUX D'HUILE DE PALME ROUGE



Palmeraie

Limites administratives

- Région de Cacheu
- Reste du territoire national
- Limite de secteur

Surface utilisée pour la culture d'anacardiens
(par rapport à la surface totale) en ha

Quantité de noix récoltées
(en tonnes par secteur)

- 14 349.9
- 7 936.73
- 3 800.96
- < 1 000

Production nationale

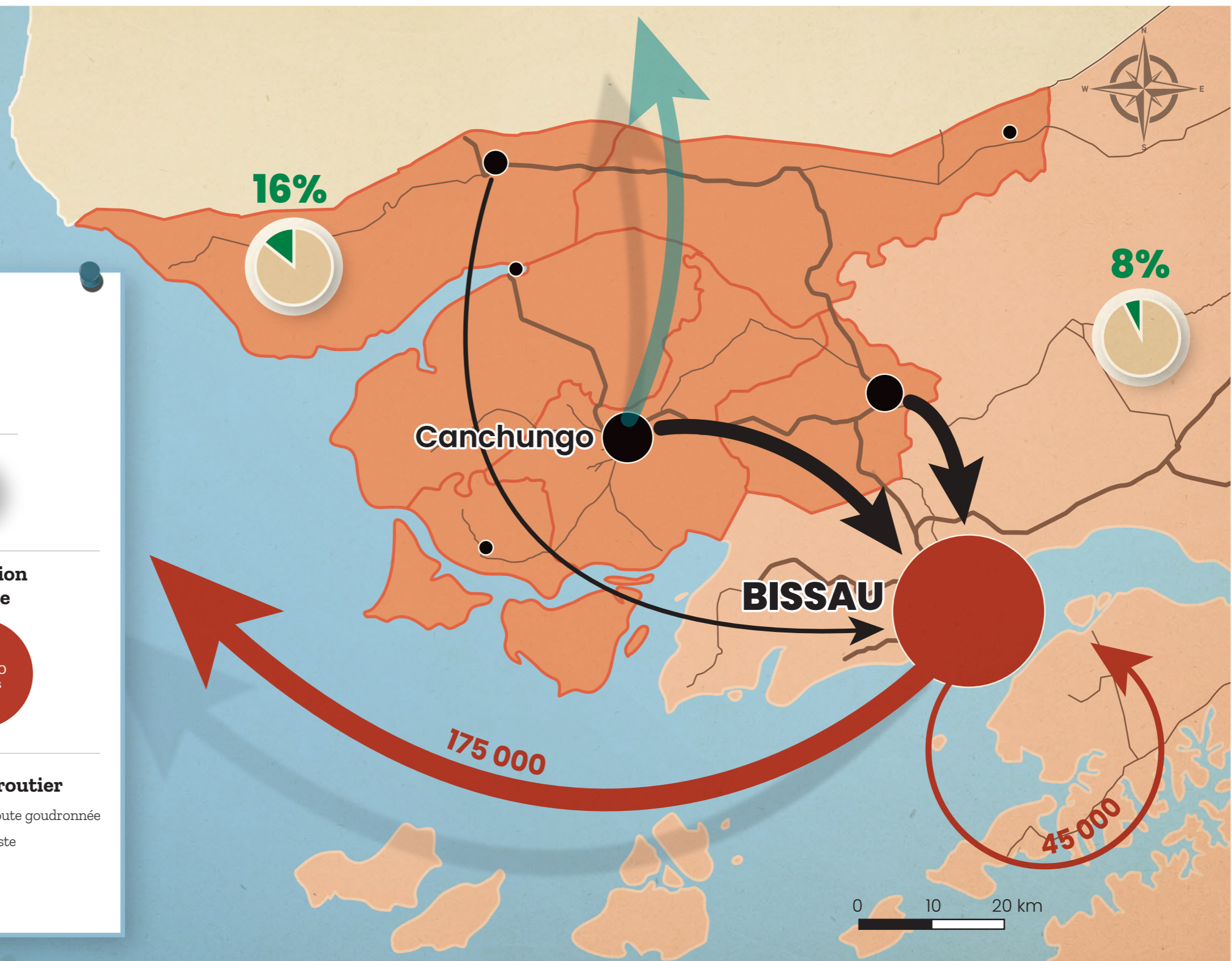
220 000 tonnes

Flux des récoltes

- Flux intérieur et extérieur (en tonnes de noix)
- Principaux flux régionaux vers Bissau
- Flux clandestins

Réseau routier

- Route goudronnée
- Piste



CANCHUNGO : CHEF-LIEU D'UN SECTEUR AU COEUR DE LA FILIÈRE CAJOU À L'ÉCHELLE RÉGIONALE ET NATIONALE

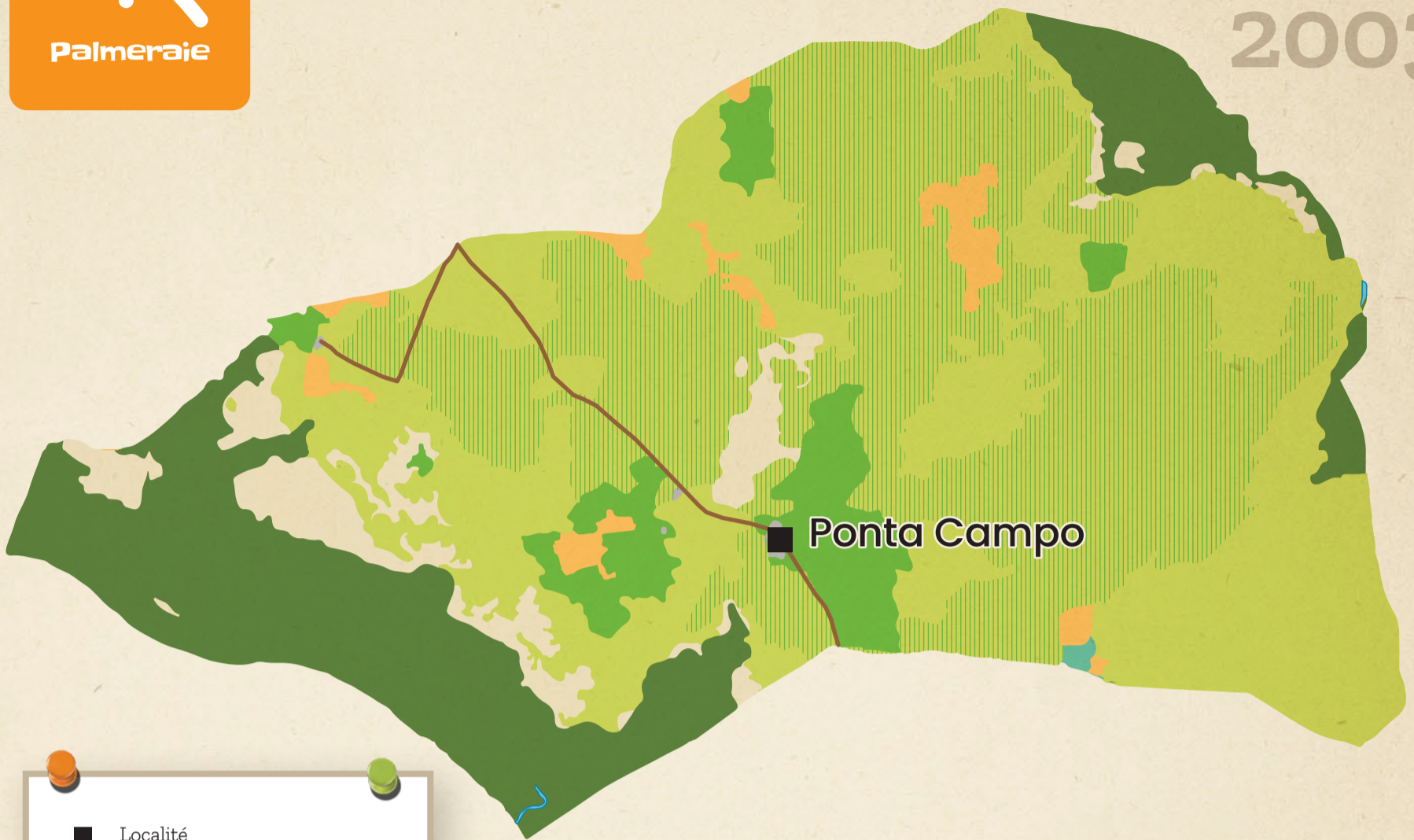
Sources
 Limites administratives : OCHA et Grdr
 Surface utilisées pour la culture d'anacardiens* : Etude de référence sur la filière noix de cajou en régions de Cacheu et Oio, Grdr (2016)
 Quantité de noix récoltées* : Etude de référence sur la filière noix de cajou en régions de Cacheu et Oio, Grdr (2016)
 Production nationale* : Etude de référence sur la filière noix de cajou en régions de Cacheu et Oio, Grdr (2016)
 Réseau routier : OSM (2019)

* Données 2015




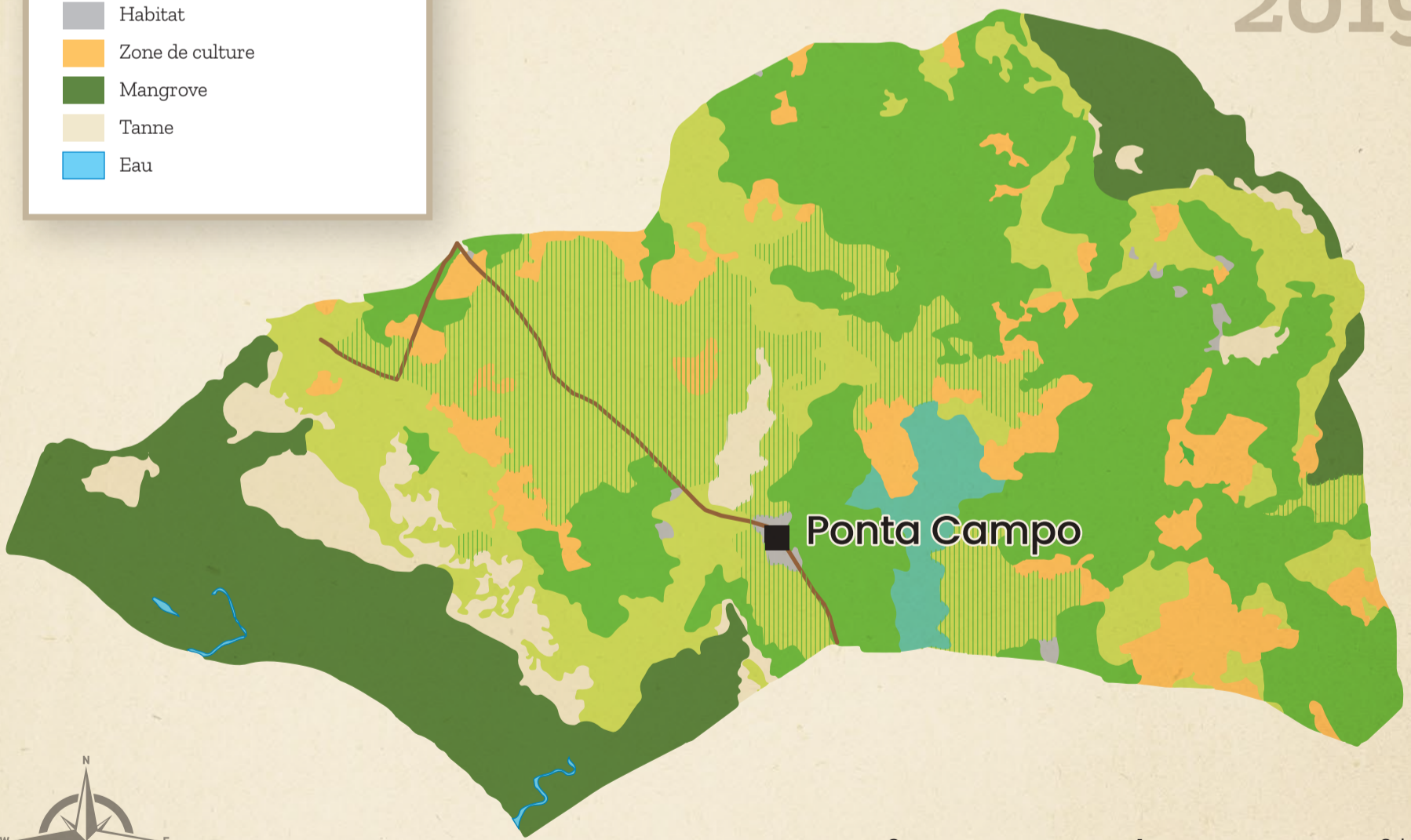
Palmeraie

2003



- Localité
- Piste
- Verger *Anacardium occidentale*
- Parc *Elaeis guineensis*
- Mosaique *Elaeis-Anacardium*
- Autres végétation
- Habitat
- Zone de culture
- Mangrove
- Tanne
- Eau

2019



CARTOGRAPHIE DE L'ÉVOLUTION DES UNITÉS PAYSAGÈRES DU TERROIR VILLAGEOIS DE PONTA CAMPO EN GUINÉE-BISSAU EN 2003 ET EN 2019

Sources
Images Google Earth Pro 2003 et 2019
Projection : UTM, WGS 84, Zone 28N
Réalisation : Boubacar Sagna, 2019