ASSABA

Relief, hydrographie et hydrogéologie

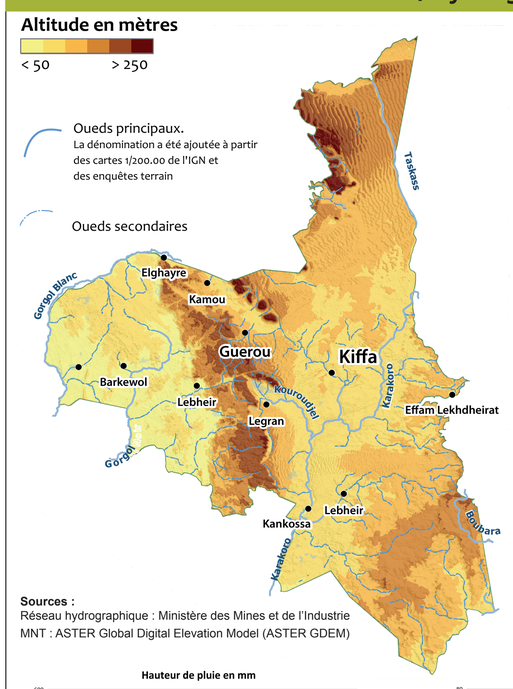

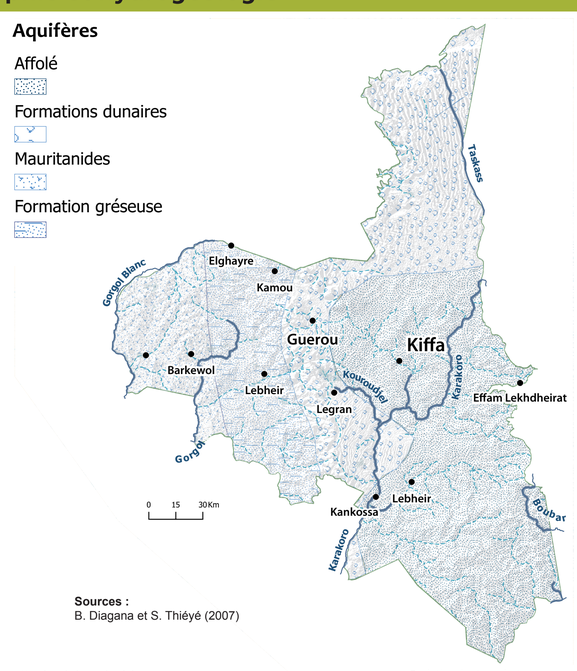

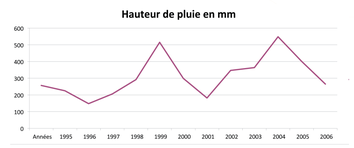

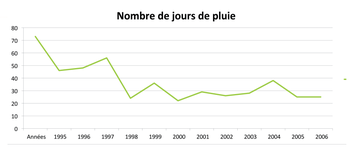

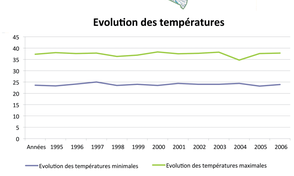

Données sur la population

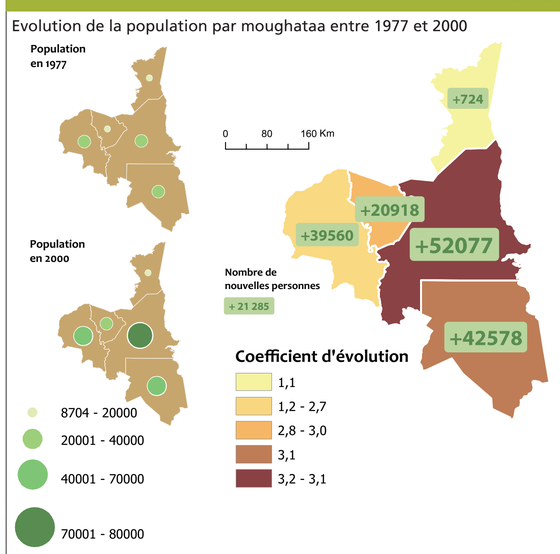

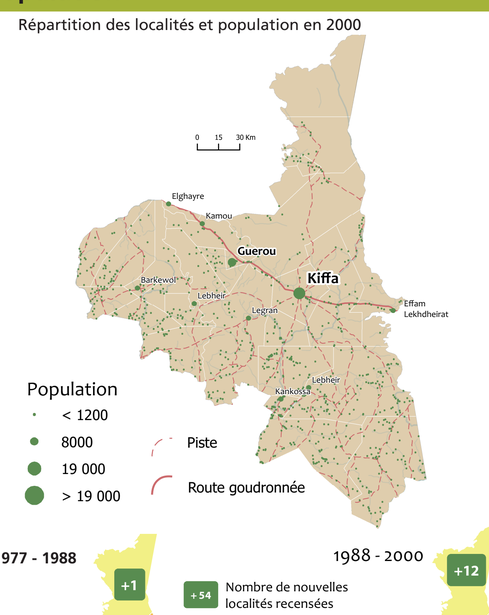

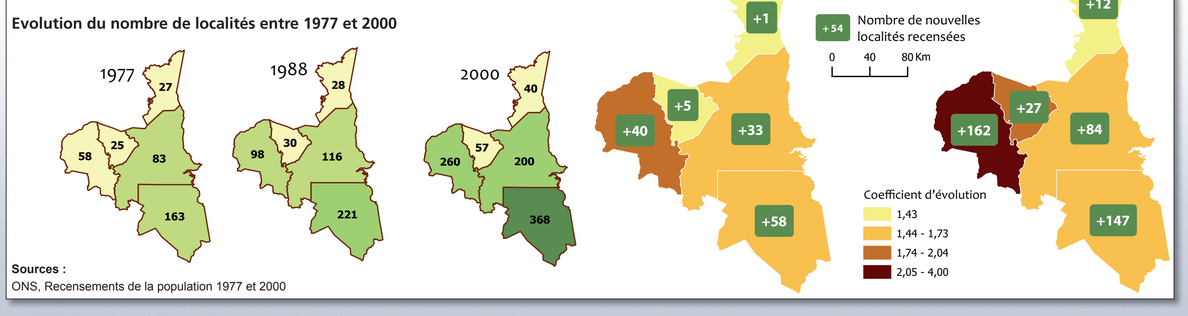

Organisation administrative

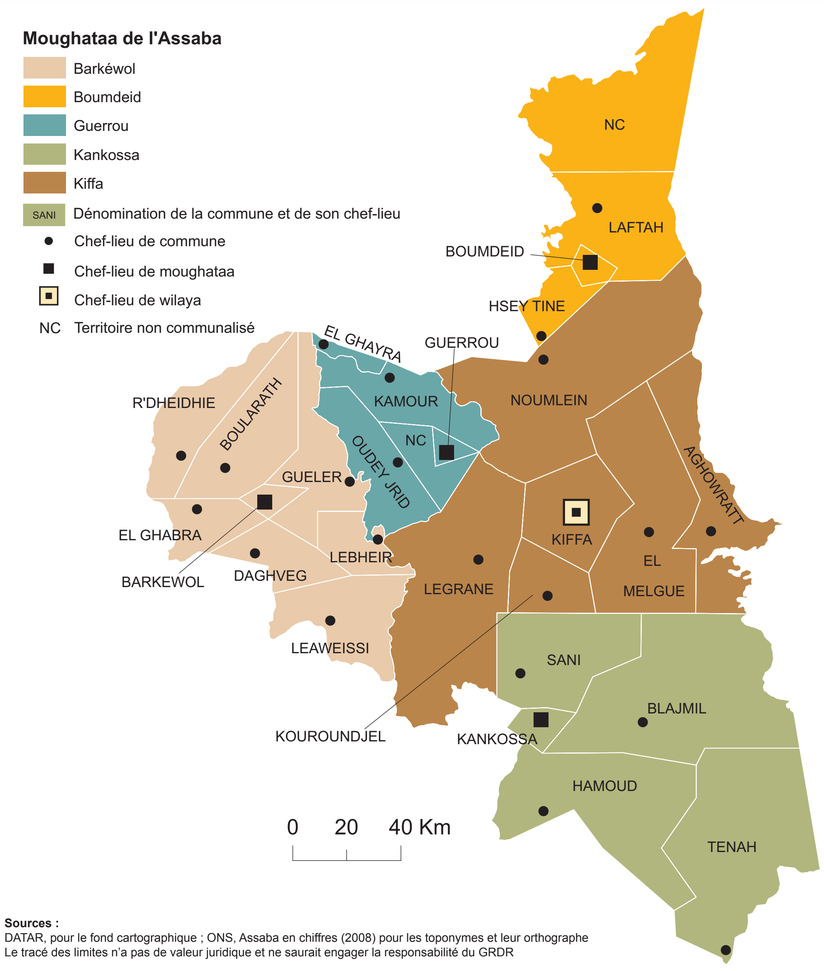

Production agricole

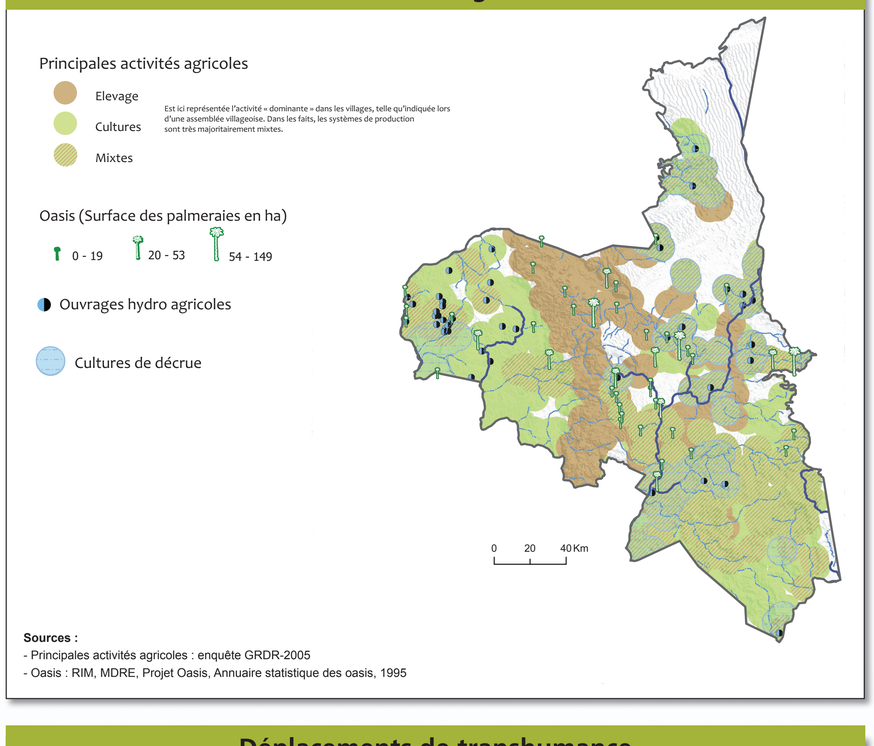

Déplacements de transhumance

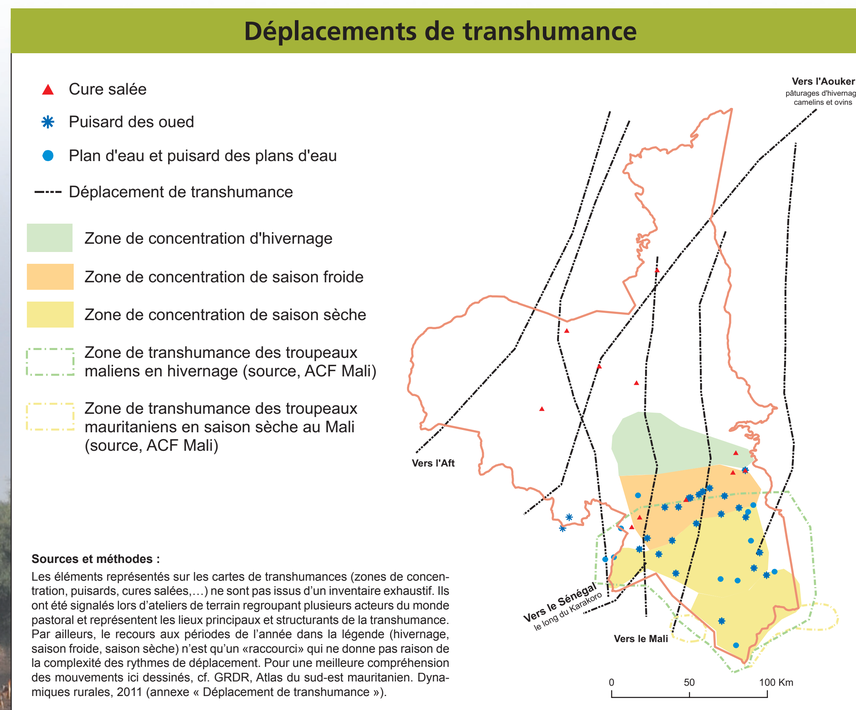



Photo : Titre - La mare de Kankossa Crédit : © JB Russel, 2011

Statistiques

GÉNÉRALITÉS (DONNÉE 2007)

(source : ONS, Assaba en chiffres, 2008)

	Assaba	Mauritanie
Superficie (Km²)	36 000	1 030 700
Population	284 629	3 075 267
Masculine	133 826	1 539 283
Féminine	150 803	1 535 984
Densité (Pop/km²)	8	3
Groupe d'âge (%)		
00 – 14 ans	45,2	42,6
15 – 59 ans 49,4 52,7 59-15	49,4	52,7
(+60 ans)	5,4	4,7
Taux de croissance annuel moyen (%)	3,0	2,4
Taille moyenne des ménages	5,7	5,9

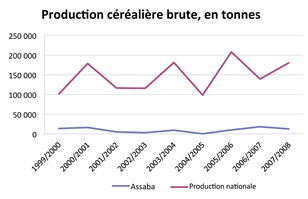

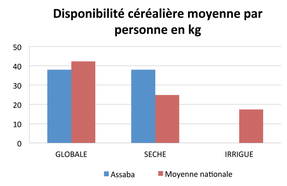

Sources et méthodes :
MDRE, Statistiques agricoles (1999/2000 à 2007/2008)
ONS, Assaba en chiffres, 2008

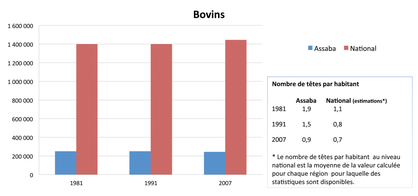

Nombre de têtes par habitant

	Assaba	National (estimations*)
1981	1,9	1,1
1991	1,5	0,8
2007	0,9	0,7

* Le nombre de têtes par habitant au niveau national est la moyenne de la valeur calculée pour chaque région pour laquelle des statistiques sont disponibles.

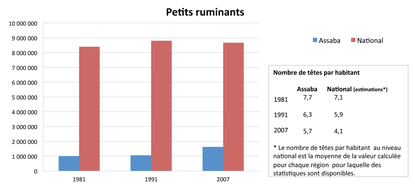

Nombre de têtes par habitant

	Assaba	National (estimations*)
1981	7,7	7,1
1991	6,3	5,9
2007	5,7	4,1

* Le nombre de têtes par habitant au niveau national est la moyenne de la valeur calculée pour chaque région pour laquelle des statistiques sont disponibles.

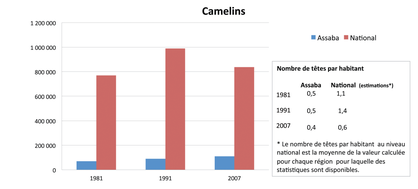

Nombre de têtes par habitant

	Assaba	National (estimations*)
1981	0,5	1,1
1991	0,5	1,4
2007	0,4	0,6

* Le nombre de têtes par habitant au niveau national est la moyenne de la valeur calculée pour chaque région pour laquelle des statistiques sont disponibles.

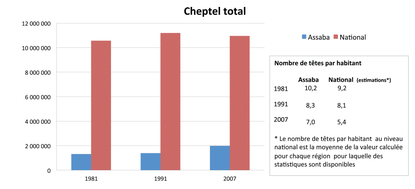

Nombre de têtes par habitant

	Assaba	National (estimations*)
1981	10,2	9,2
1991	8,3	8,1
2007	7,0	5,4

* Le nombre de têtes par habitant au niveau national est la moyenne de la valeur calculée pour chaque région pour laquelle des statistiques sont disponibles

Sources et méthodes :
Les densités 1981 sont calculées en utilisant le récensement de 1977 pour la population et les estimations de 1981 pour le cheptel (monographies régionales ONS et DATAR).
Les densités 1991 sont calculées en utilisant le récensement de 1988 pour la population et les estimations de 1991 pour le cheptel(monographies régionales ONS et DATAR).
Les densités 2007 sont calculées en utilisant les projections pour 2008 pour la population et les estimations de 2004 pour le cheptel(monographies régionales ONS et DATAR).

Création graphique : Laetitia Martin - Laetitiamartin@cedyanefilms.com

POSTER ASSABA.indd 1
03/02/12 15:55